

Kölner Statistische Nachrichten

2000 S1
ISSN 0933- 632X

Landtagswahl
am 14. Mai 2000
in Köln

Ergebnisse und Kurzanalyse

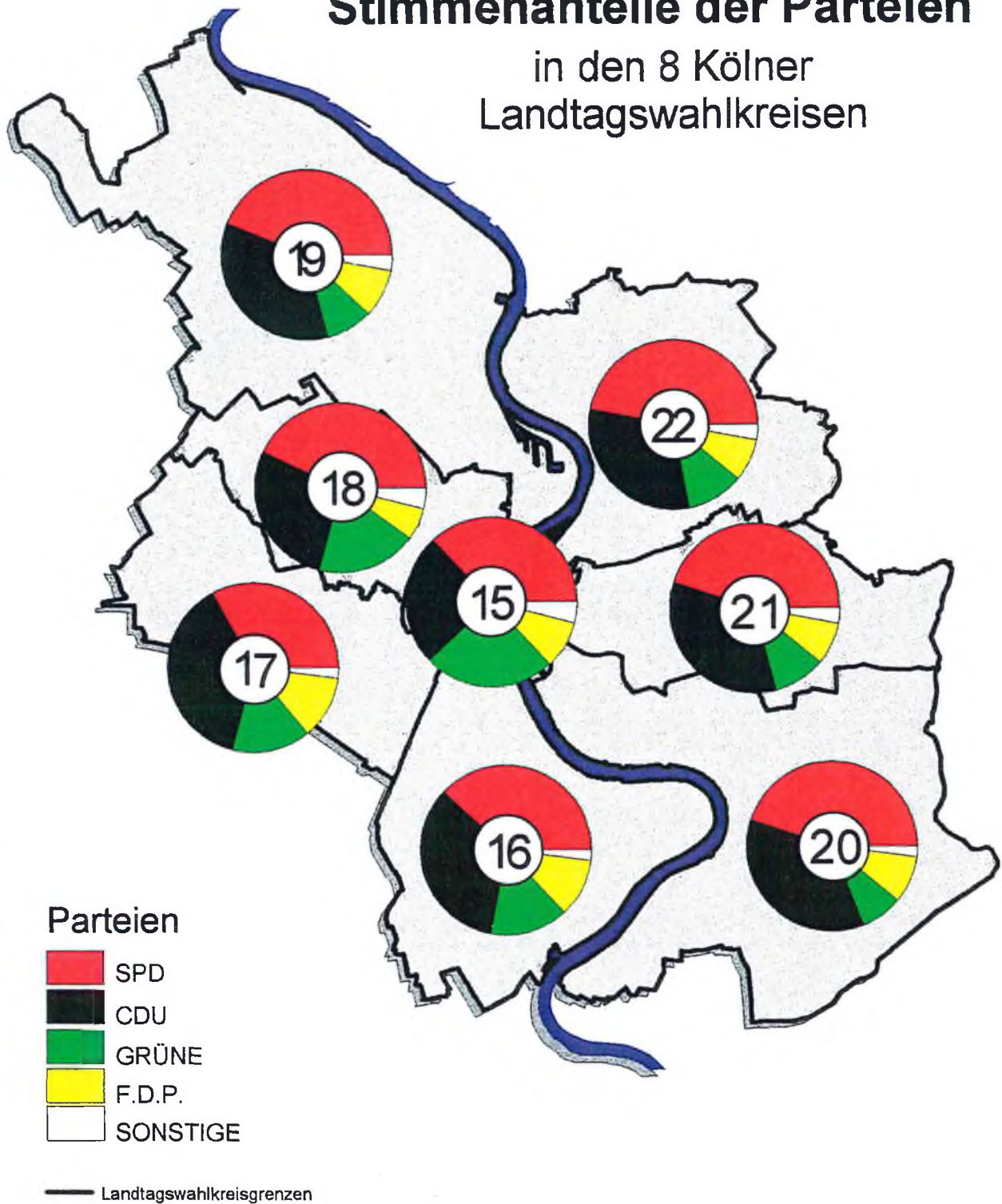
Stadt  Köln

Der Oberbürgermeister · Amt für Statistik, Einwohnerwesen und Europaangelegenheiten

Landtagswahl in Köln am 14. Mai 2000

Karte 1

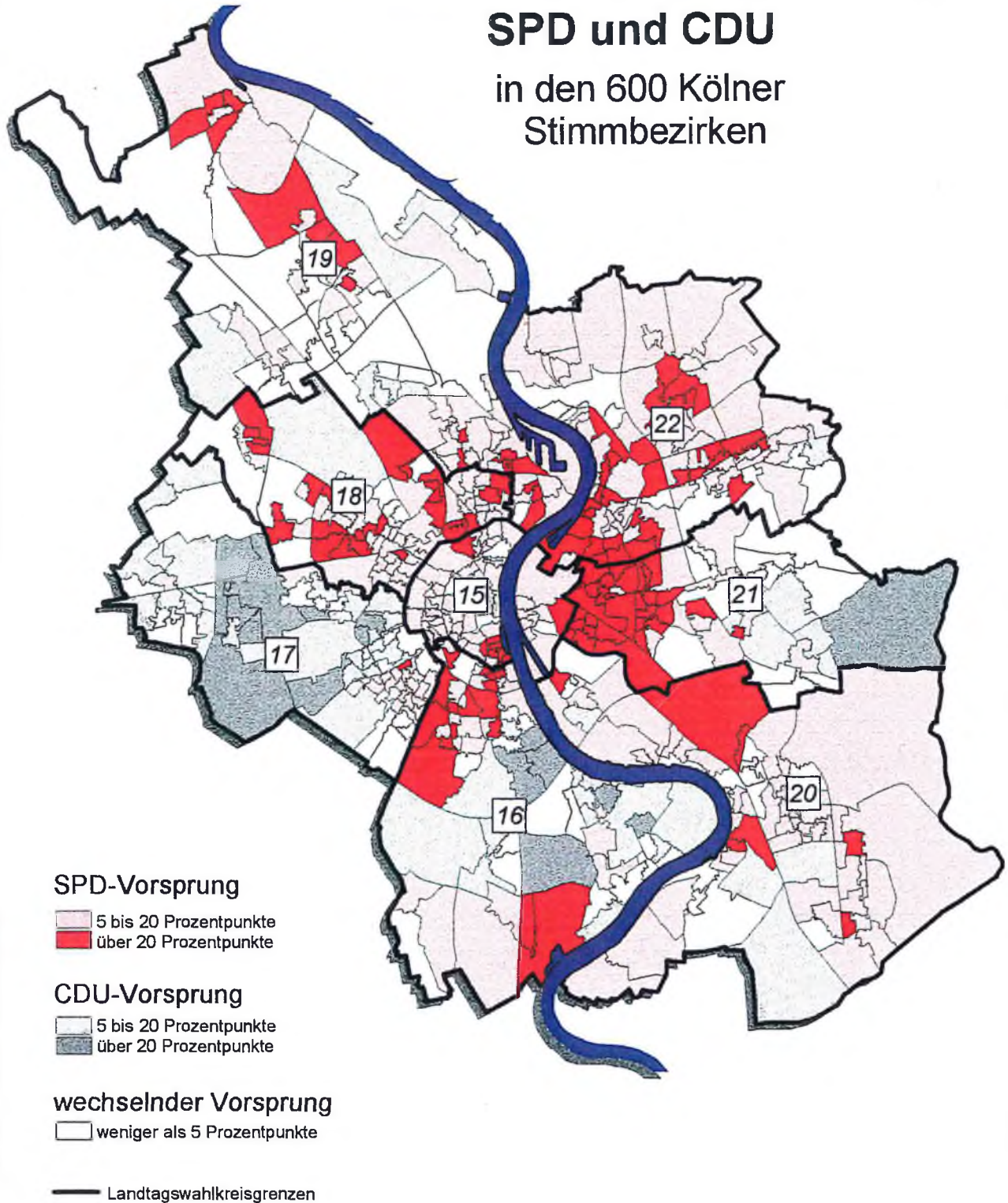
Stimmenanteile der Parteien in den 8 Kölner Landtagswahlkreisen



Landtagswahl in Köln am 14. Mai 2000

Karte 2

Prozentdifferenzen zwischen SPD und CDU in den 600 Kölner Stimmbezirken

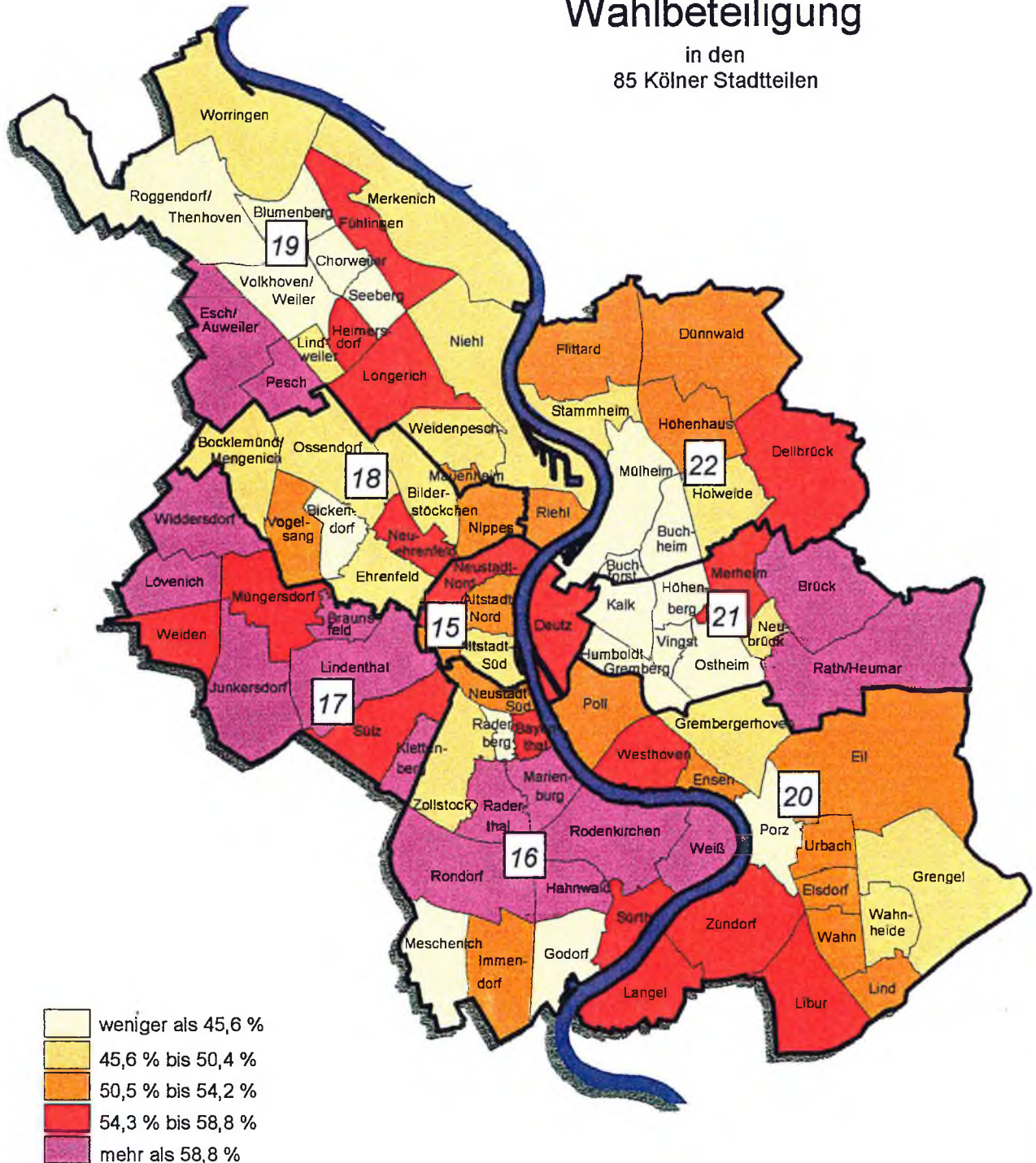


Landtagswahl in Köln am 14. Mai 2000

Karte 1

Wahlbeteiligung

in den
85 Kölner Stadtteilen



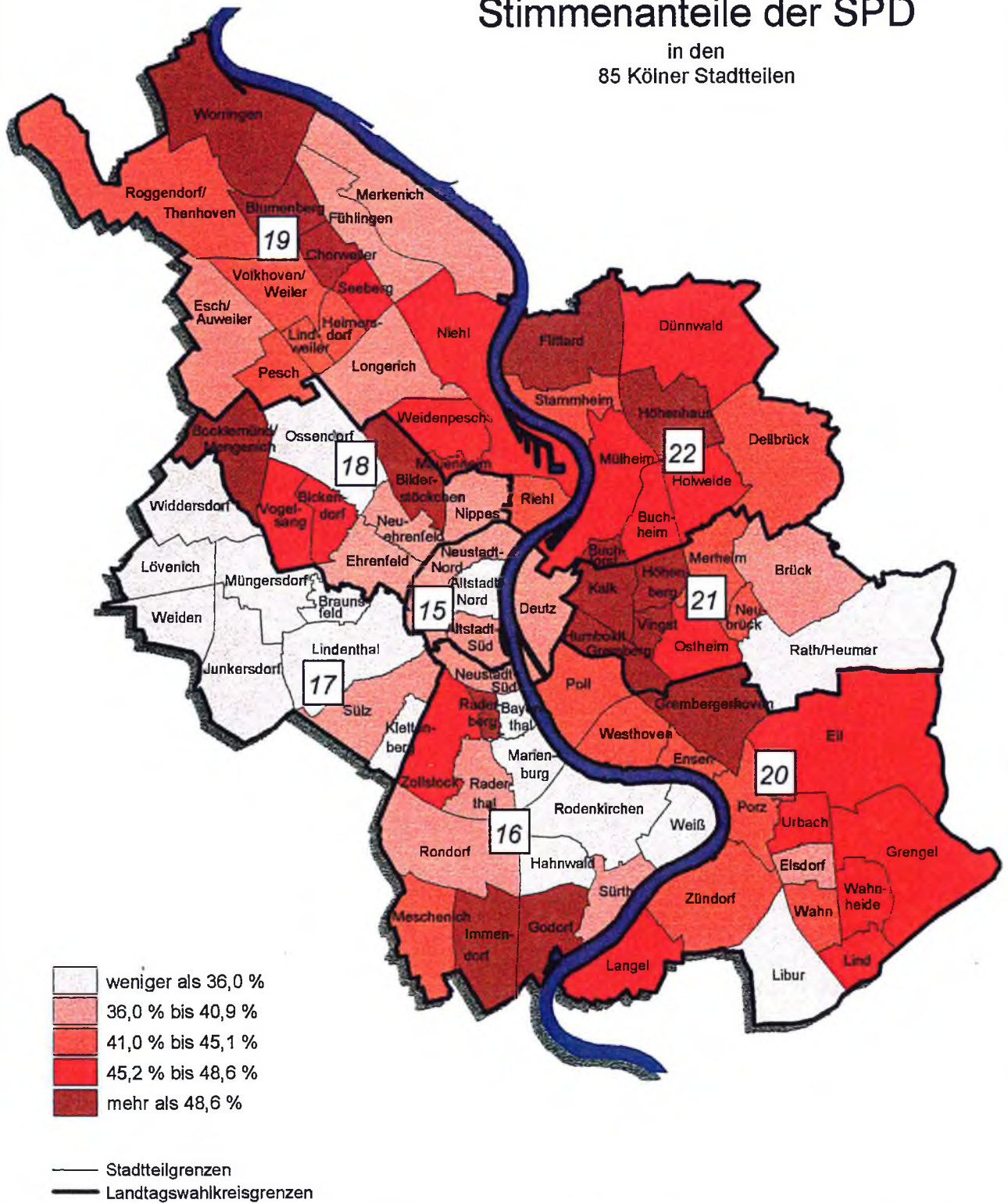
— Stadtteilgrenzen
— Landtagswahlkreisgrenzen

Landtagswahl in Köln am 14. Mai 2000

Karte 2

Stimmenanteile der SPD

in den
85 Kölner Stadtteilen

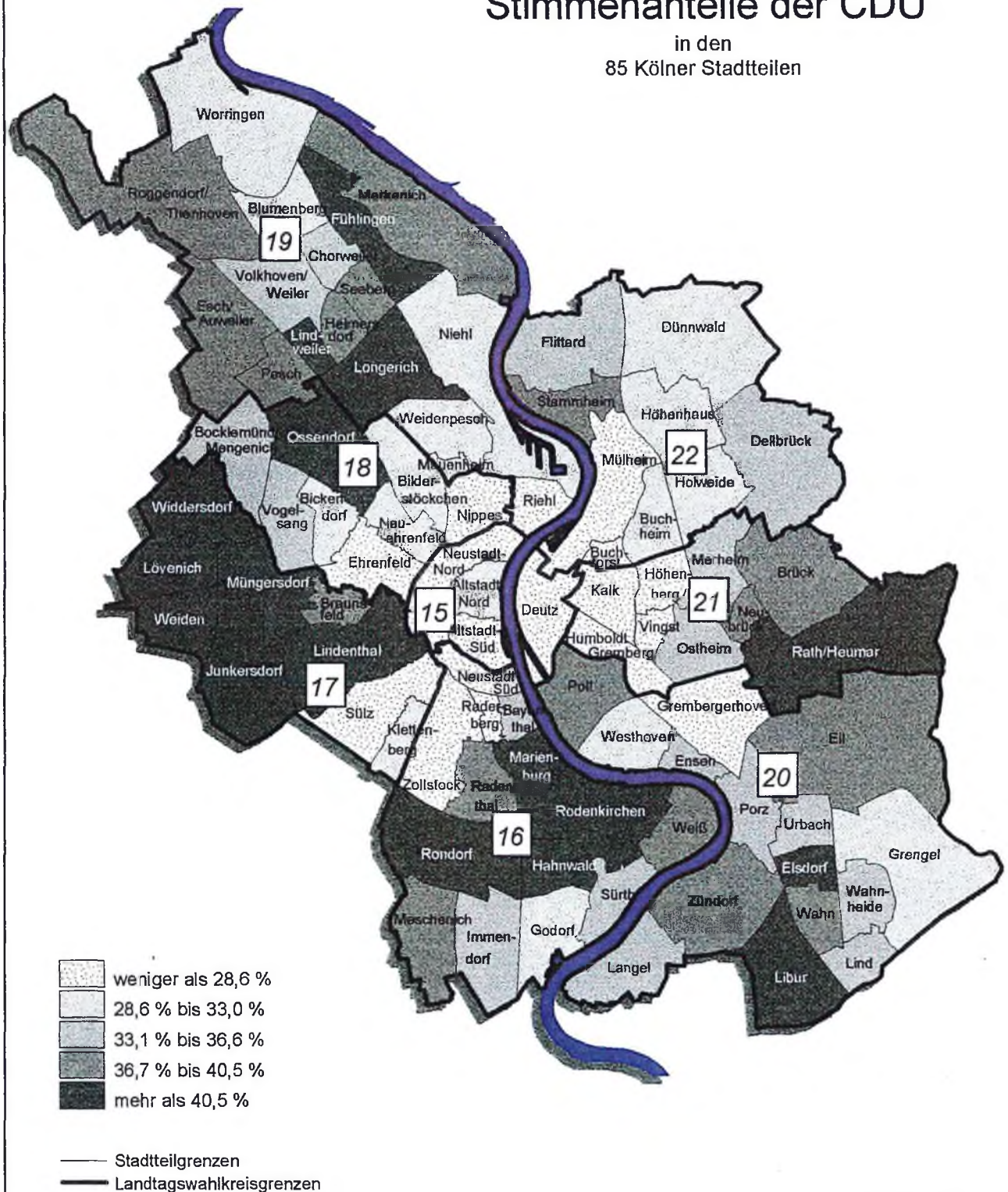


Landtagswahl In Köln am 14. Mai 2000

Karte 3

Stimmenanteile der CDU

in den
85 Kölner Stadtteilen

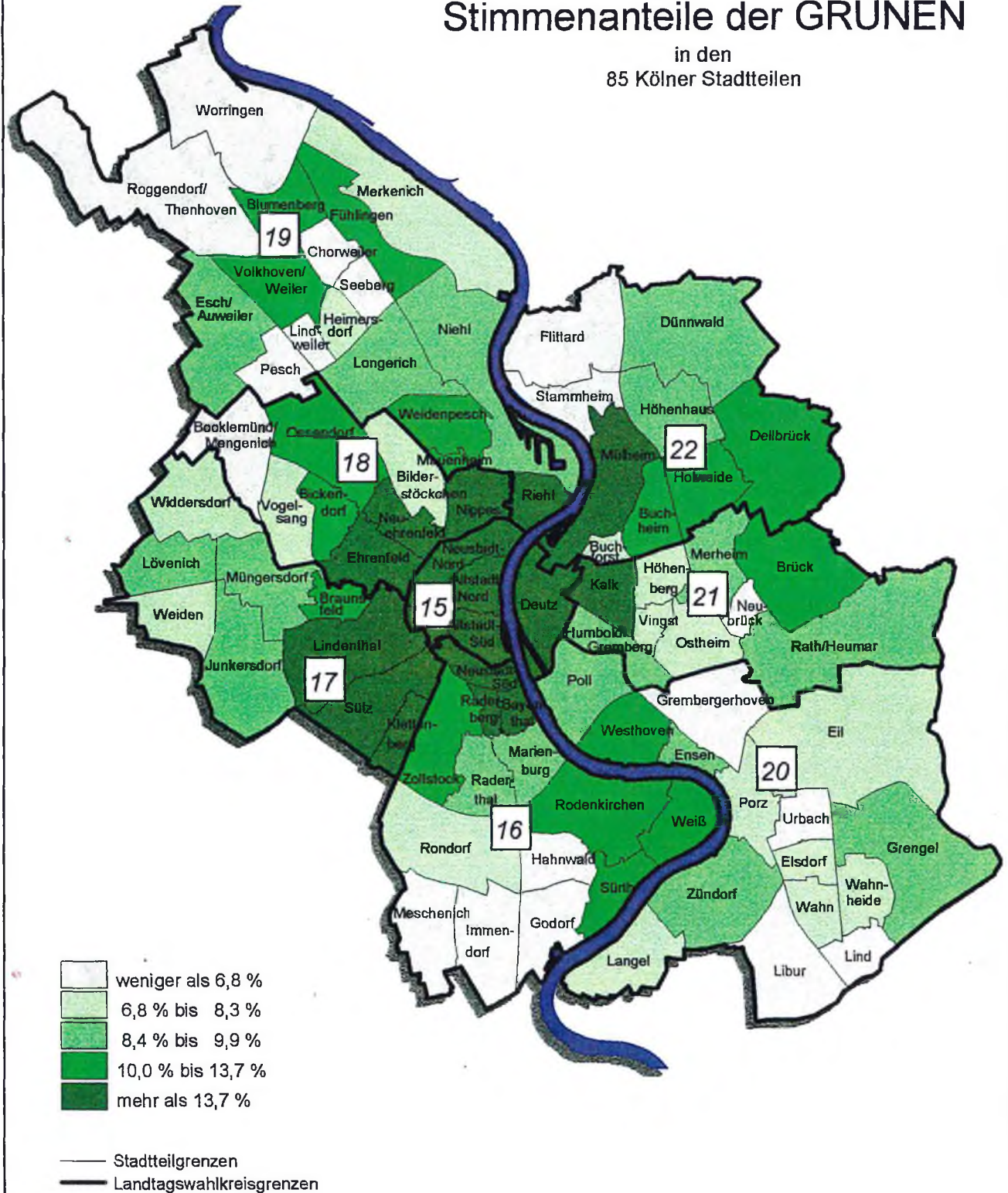


Landtagswahl in Köln am 14. Mai 2000

Karte 4

Stimmenanteile der GRÜNEN

in den
85 Kölner Stadtteilen

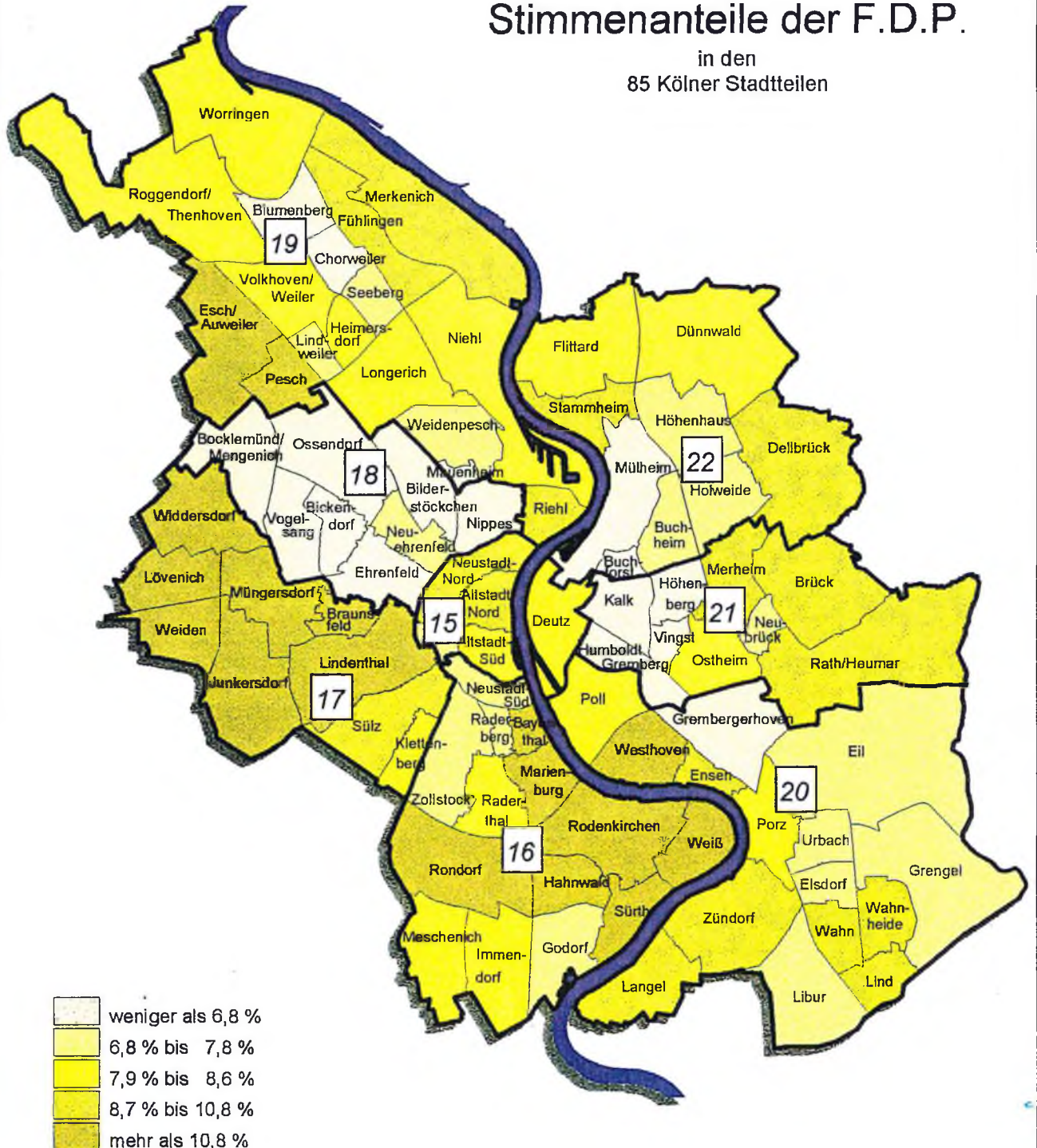


Landtagswahl in Köln am 14. Mai 2000

Karte 5

Stimmenanteile der F.D.P.

in den
85 Kölner Stadtteilen



- weniger als 6,8 %
- 6,8 % bis 7,8 %
- 7,9 % bis 8,6 %
- 8,7 % bis 10,8 %
- mehr als 10,8 %

— Stadtteilgrenzen
 — Landtagswahlkreisgrenzen